

Commune de

CRESSONSACQ

**PLAN LOCAL
D'URBANISME**

APPROBATION

Vu pour être annexé à la
délibération en date du :

12 JUIL. 2018



RESEAU ELECTRIQUE

Commune de Cressonsacq

Situation au 07/05/2015

Réseaux Haute Tension : 4.393 km (souterrain)

Réseaux Basse Tension : 4.499 km dont 1.798 en aérien

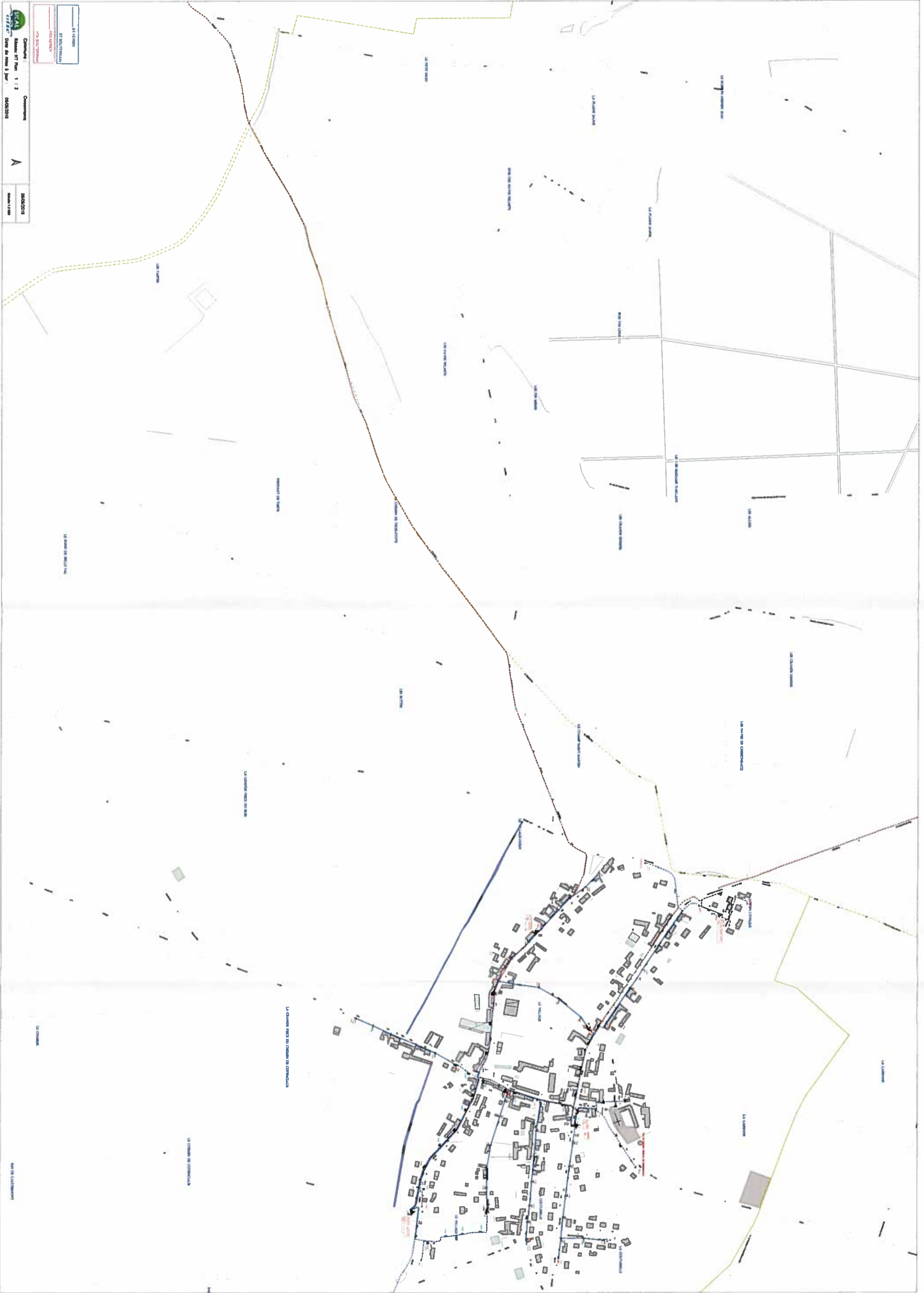
Nombre de poste de transformation : 5

Chute de tension

Étiquettes de lignes	Max de cdt
Cressonsacq (60177)	6.47%
MAIRIE	6.27%
1: Ruelle de la Ville	1.54%
2: Rue Neuve	1.96%
3: Rue du Jeu d Arc	5.77%
4: Grande Rue	6.27%
POMPAGE BRETONSACQ	0.14%
1: TJ Station	0.14%
RUE DE SAINT JUST	6.47%
1 : Vers CD 36	6.47%
2 : Vers FC 300	0.45%
RUE DU MOULIN	5.38%
1 : Rue du Moulin	5.32%
2 : Rue du Moulin	5.38%
4: TJ Station d'épuration	1.34%
RUE VERTE	2.29%
1: rue verte	2.29%
Total général	6.47%

Poste de transformation

Nom poste	P	Somme des Puissances	Génie Civil	INSEE	Commune	Observations
MAIRIE	400	P:783 kVA, Pf:315 kVA, 79%	maçonné	60177	Cressonsacq	DP
RUE DU MOULIN	250	P:649 kVA, Pf:232 kVA, 93%	préfabriqué	60177	Cressonsacq	DP
POMPAGE BRETONSACQ	0	P:78 kVA, Pf:78 kVA, 7%	0	60177	Cressonsacq	DP
RUE VERTE	250	P:276 kVA, Pf:113 kVA, 45%	maçonné	60177	Cressonsacq	DP
RUE DE SAINT JUST	250	P:324 kVA, Pf:136 kVA, 55%	PSSA	60177	Cressonsacq	DP



LA CHAPELLE
LA CHAPELLE VIEILLE
LA CHAPELLE NOUVEAU

Commune :
Mairie de
17170
Date de mise à jour :
04/03/2015

Commune

A

0 200m

Plan de Cadastre



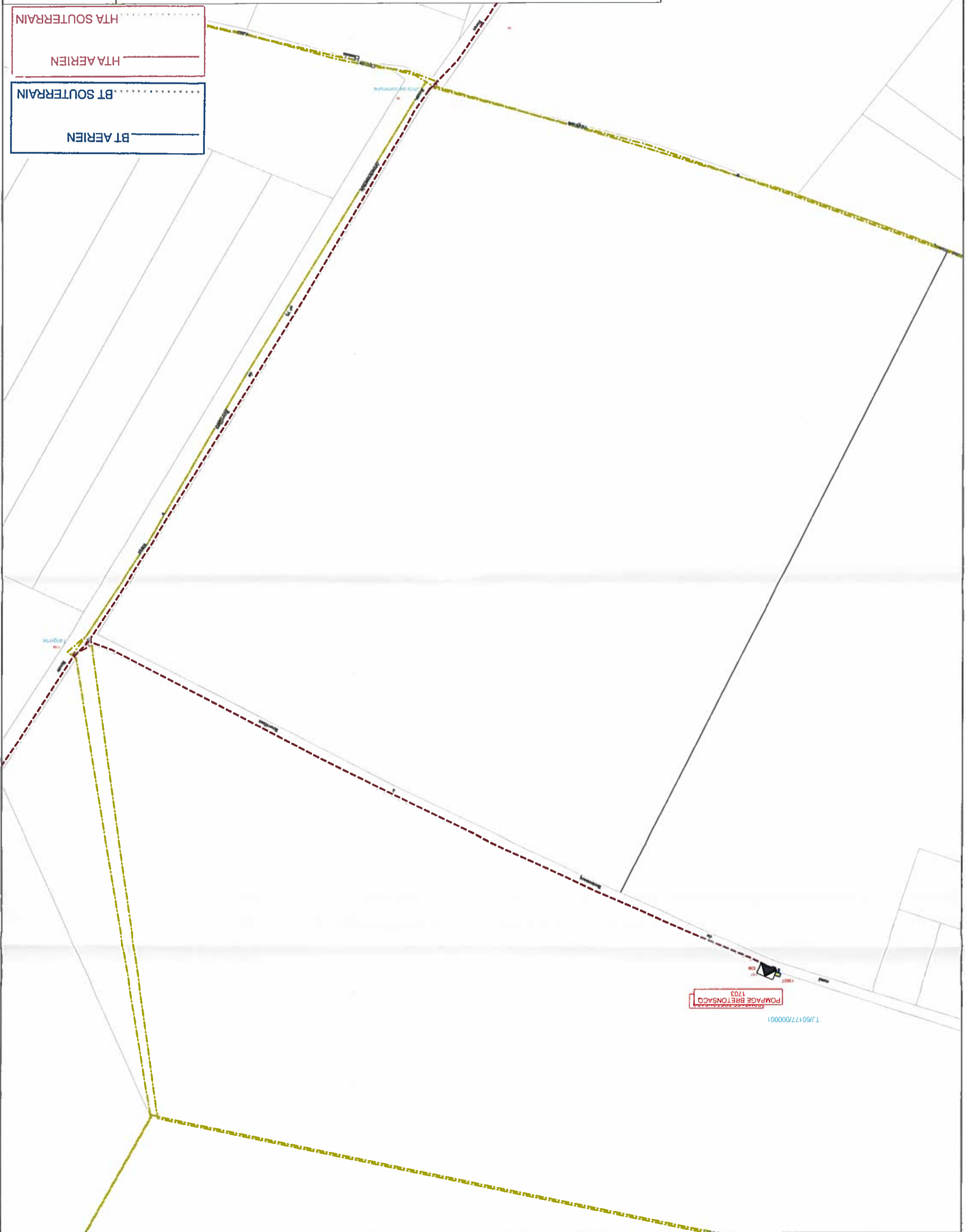
Commune : Cressonsacq
Réseau HT Plan 2 / 2
Date de mise à jour : 06/05/2015

Echelle 1:2 000

06/05/2015

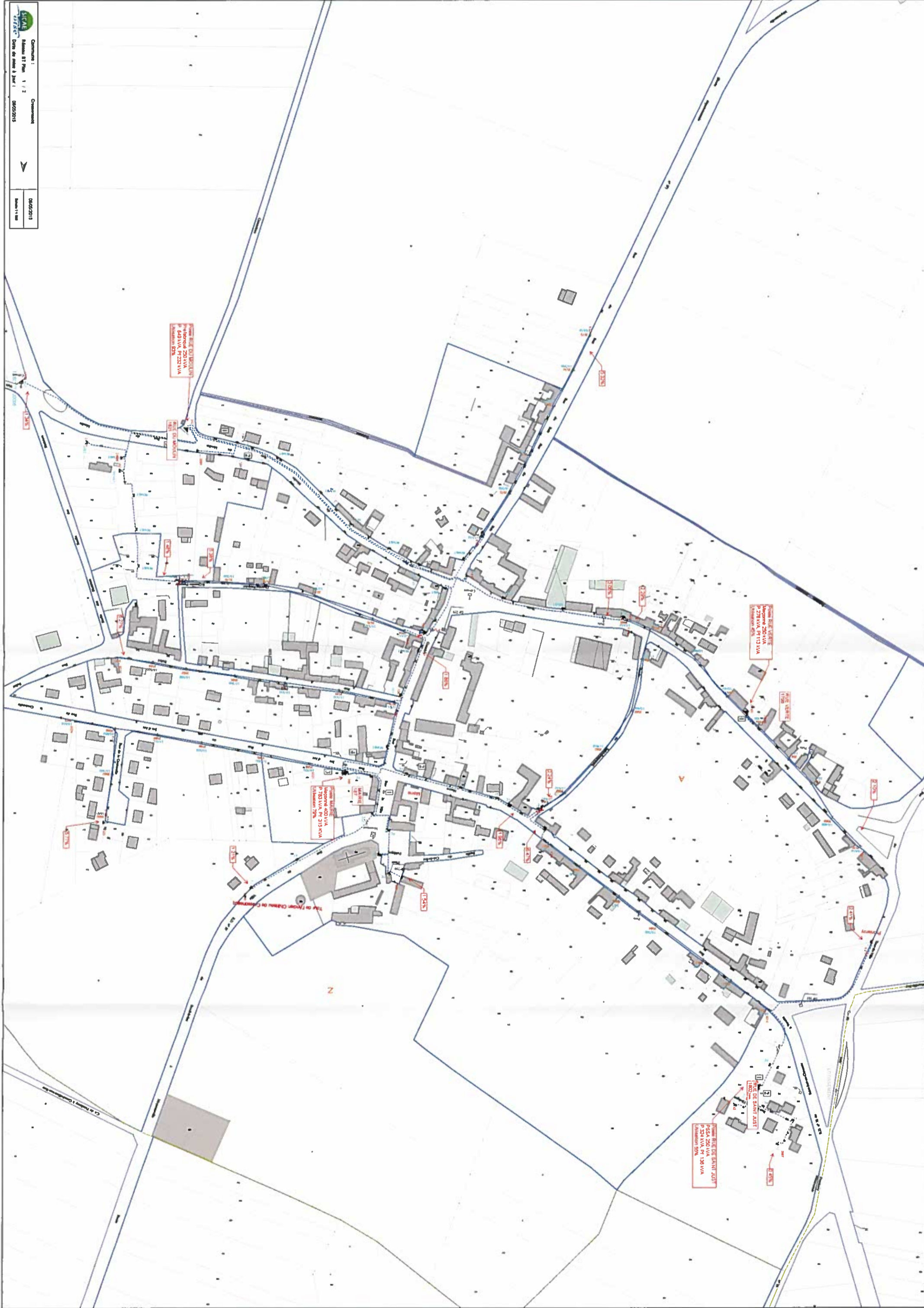


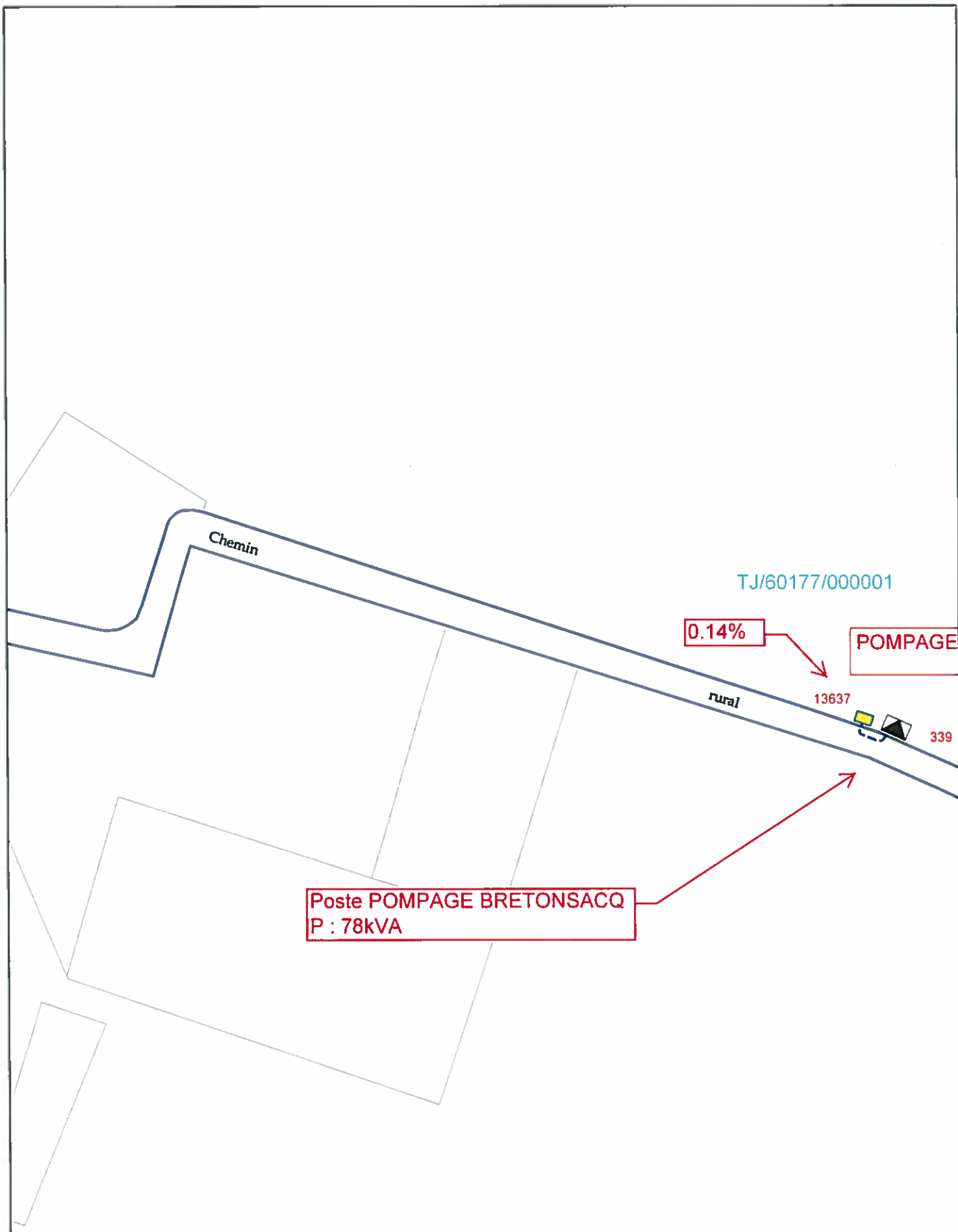
HTA SOUTERRAIN
HTA AERIEN
BT SOUTERRAIN
BT AERIEN



POMPAGE BRETONSACQ
1703

TJ.60177/000001





Commune : Cressonssacq
 Réseau BT Plan 2 / 2
 Date de mise à jour : 06/05/2015



06/05/2015

Echelle 1:1 000